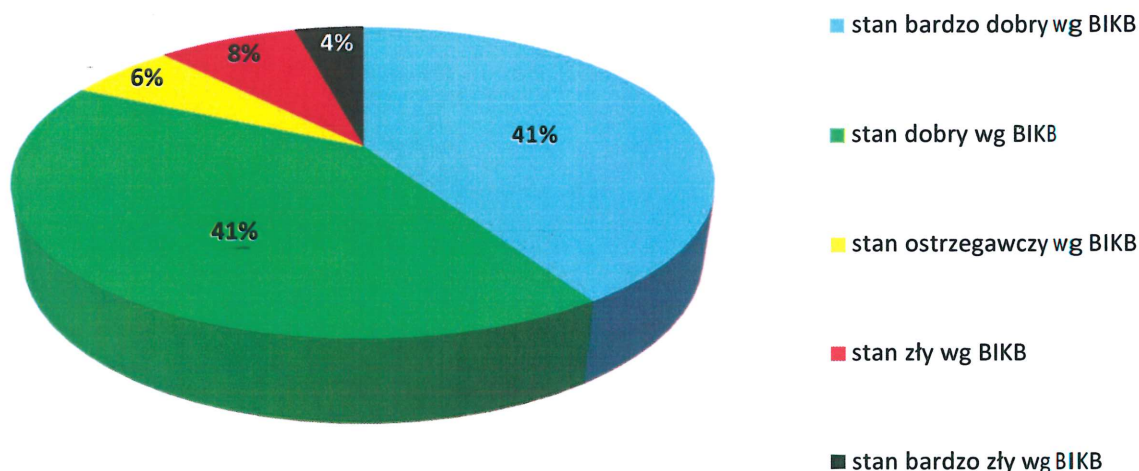


**SPRAWOZDANIE ZE STANU
NAWIERZCHNI DRÓG GMINNYCH
ORAZ PARKINGÓW NA TERENIE
GMINY NAKŁO NAD NOTECią –
ROK 2023**

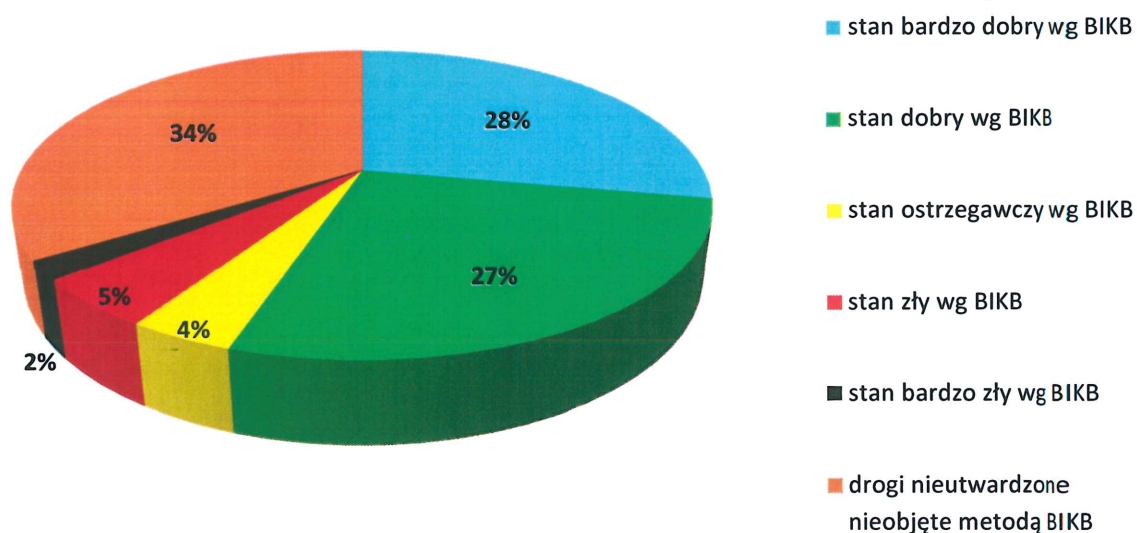
STAN DRÓG GMINNYCH

Przez Gminę Nakło nad Notecią na dzień 31.12.2023 r. przebiegało 113,654 km. dróg. Drogi o nawierzchni utwardzonej stanowią 70% długości sieci – 81,019 km. Ryciny nr 1,2,3,4,5 i 6 przedstawiają stan analizowanej sieci drogowej. Największy odsetek dróg o nawierzchni utwardzonej jest w stanie bardzo dobrym i dobrym (82%). Dróg w stanie złym i bardzo złym jest 12%.

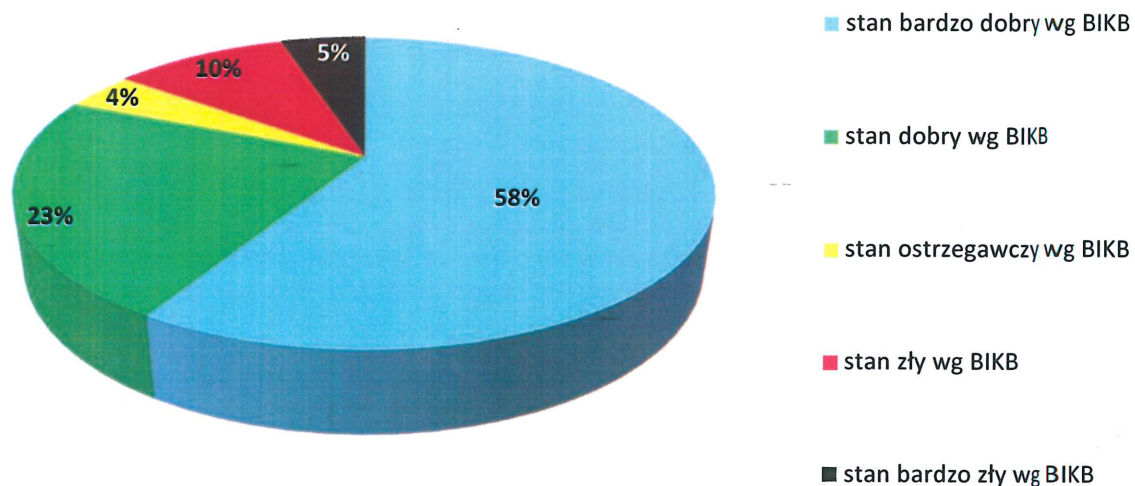
Ryc. 1. Stan dróg gminnych o nawierzchni utwardzonej – 65,789 km



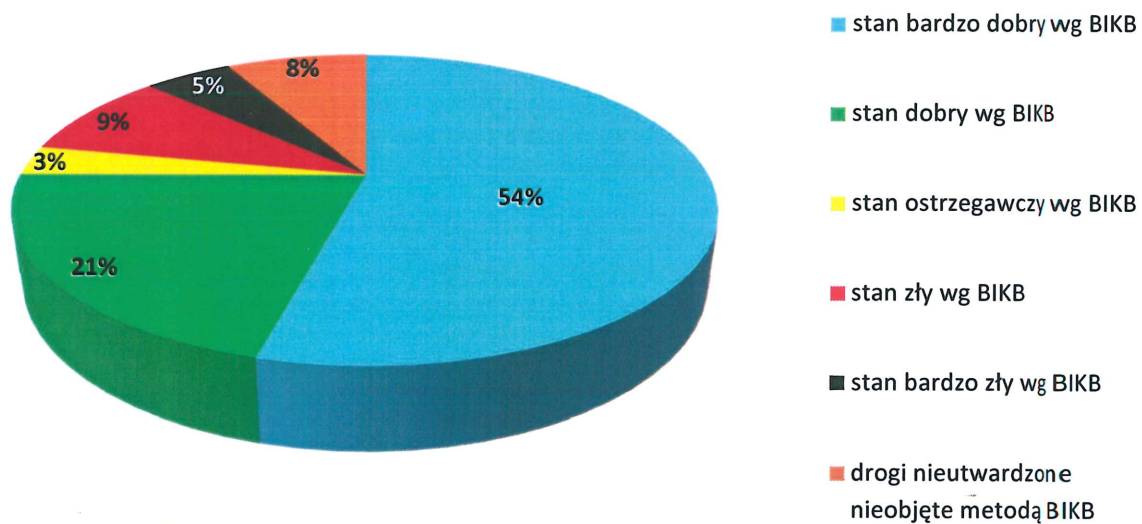
Ryc. 2. Stan wszystkich dróg gminnych – 97,098 km



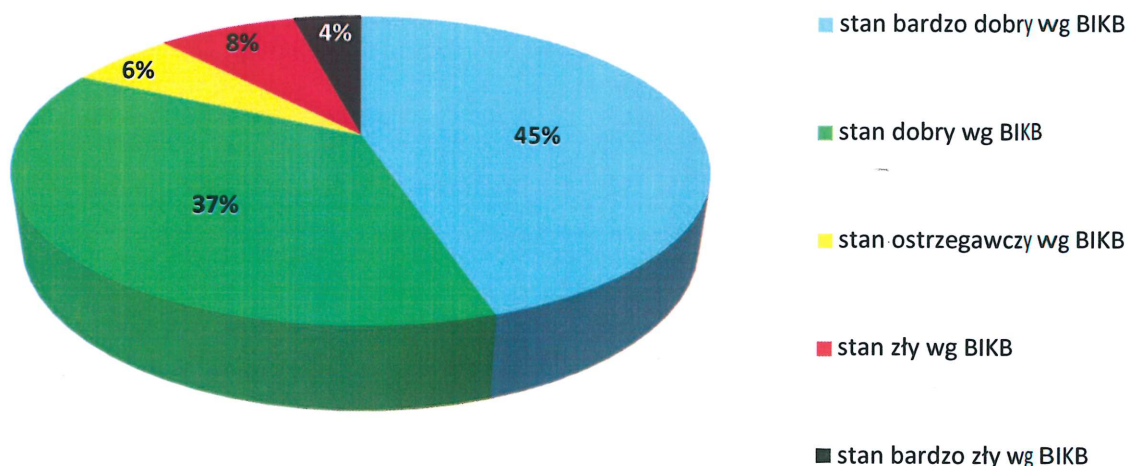
Ryc. 3. Stan dróg wewnętrznych o nawierzchni utwardzonej – 15,230 km



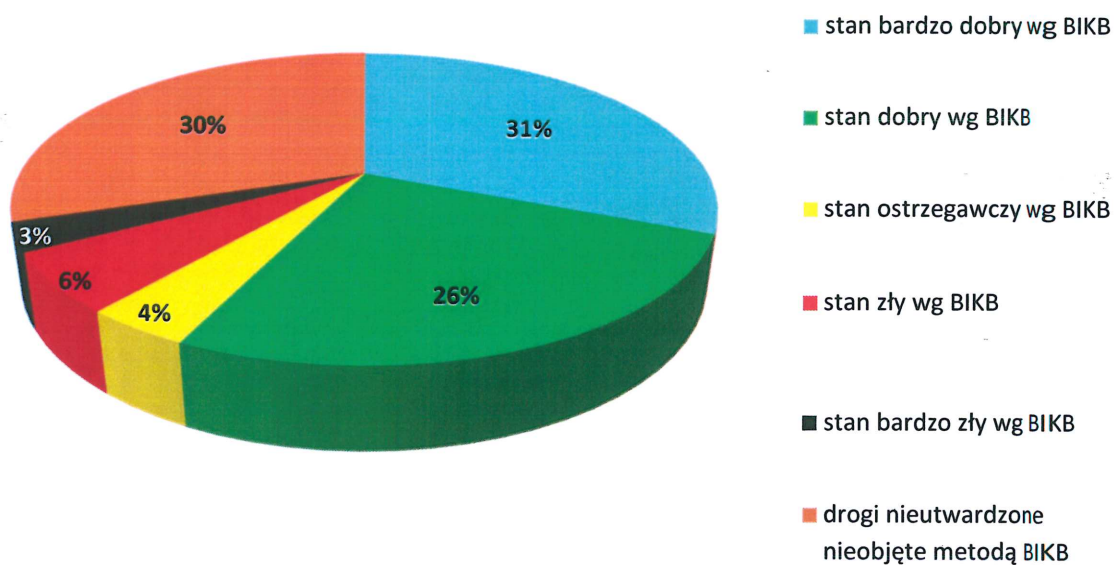
Ryc. 4. Stan wszystkich dróg wewnętrznych – 16,556 km



Ryc. 4. Stan wszystkich dróg gminnych i wewnętrznych o nawierzchni utwardzonej – 81,019 km



Ryc. 5. Stan wszystkich dróg gminnych i wewnętrznych – 113,654 km



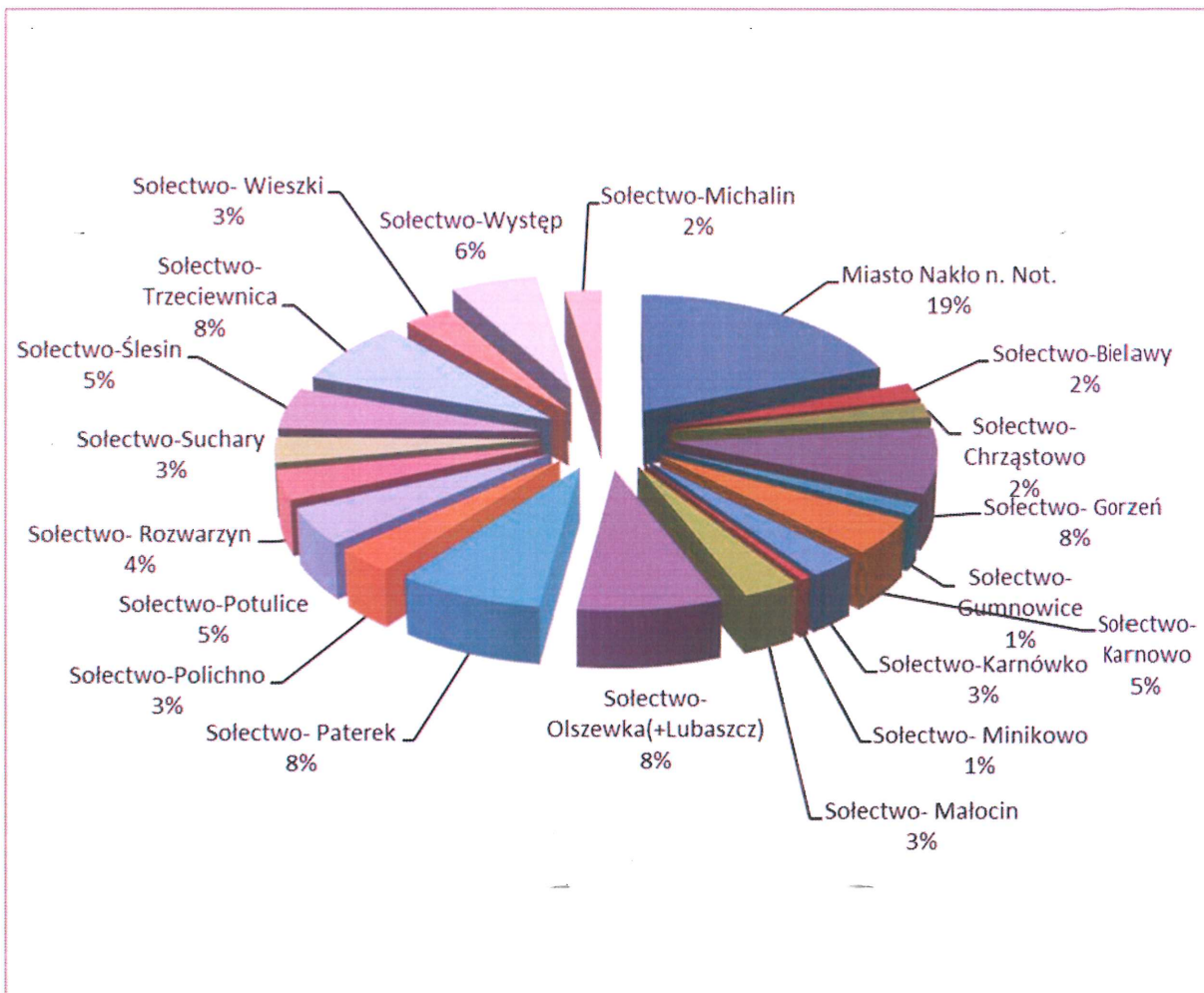
Zestawienie porównawcze obecnego stanu technicznego dróg z wynikami przeglądu z 2022 r. (dotyczy dróg o nawierzchni utwardzonej):

Stan nawierzchni	Kryterium porównawcze:		
	udział w długości pasów ruchu [%]		
	2022	2023	Zmiana
bardzo dobry	50	45	-5
dobry	32	37	+5
ostrzegawczy	6	6	0
zły	9	8	-1
bardzo zły	3	4	+1

DROGI LOKALNE

Tabela

Lp.	Dzielnica, sołectwo, osiedle, inna jednostka pomocnicza	Drogi powierzchnia w m ²
1.	Miasto Nakło n. Not.	614182
2.	Sołectwo-Bielawy	69118
3.	Sołectwo- Chrzastowo	62479
4.	Sołectwo- Gorzeń	266338
5.	Sołectwo- Gumnowice	44600
6.	Sołectwo- Karnowo	146042
7.	Sołectwo-Karnówko	89500
8.	Sołectwo- Minikowo	17671
9.	Sołectwo- Małocin	101700
10.	Sołectwo-Olszewka + Lubaszcz	263381
11.	Sołectwo- Paterek	267209
12.	Sołectwo-Polichno	104121
13.	Sołectwo-Potulice	150131
14.	Sołectwo- Rozwarzyn	120300
15.	Sołectwo-Suchary	104126
16.	Sołectwo-Ślesin	168005
17.	Sołectwo- Trzeciwnica	258229
18.	Sołectwo- Wieszki	101216
19.	Sołectwo-Występ	186440
20.	Sołectwo-Michalin	78000
	RAZEM	2598596 – wieś 616917 – miasto Suma: 3215513 m ²



Poniższa tabela zawiera zestawienie ulic, których stan techniczny nawierzchni wymaga naprawy lub remontu na podstawie dokonanych okresowych przeglądów.

Tabela

Droga	Długość (m)	ulica	Przebieg
G090331	924	Wiejska	Występ
G090801	427	Asnyka	Nakło nad Notecią
G090803	110	Baczyńskiego	Nakło nad Notecią
G090840	160	Norwida	Nakło nad Notecią
G090830	157	Łączna	Nakło nad Notecią
G090834	554	Moniuszki	Nakło nad Notecią
G090835	160	Nałkowskiej	Nakło nad Notecią
G090849	82	Podgórna	Nakło nad Notecią
G090856	350	Reymonta	Nakło nad Notecią
G090866	104	Wąska	Nakło nad Notecią
G090868	1250	Hallera	Nakło nad Notecią
G090849	75	Podgórna	Nakło nad Notecią
N19	810	Przemysłowa	Paterek
N24	670	Działkowa	Potulice
G090850	550	Powstańców Wielkopolskich	Nakło nad Notecią
G090860	287	Sądowa (odcinek)	Nakło nad Notecią

W roku 2023 zostało zakończonych wiele zadań inwestycyjnych, które w znaczący sposób wpłynęły na poprawę infrastruktury drogowej oraz bezpieczeństwo mieszkańców. Część trwa jeszcze w obecnym roku. W wyniku modernizacji dróg powstają nowe ścieżki rowerowe. W przedmiotowym okresie dokonano szeregu zmian organizacji ruchu oraz wymiany oznakowania ze względu na stan techniczny. Wykonano również dalszą tabliczek kierunkowych do posesji w sołectwach.

PARKINGI

1. Na terenie miasta w roku 2023 łączna ilość miejsc parkingowych dla osób niepełnosprawnych wynosiła 49, co przedstawia poniższa tabela.

L.p	ulica	ilość
1	Poznańska	2
2	Rynek	1
3	Hallera	2
4	Powstańców Wlkp.	4
5	Dąbrowskiego	2
6	Pl. Szkolny – Starostwo Powiatowe	2
7	Pocztowa	1
8	Ks.Skargi - UMiG	1
9	Gepperta	1
10	Chrobrego 8/7	1
11	Mickiewicza	1
12	Kazimierza Wlk.	1
13	Bohaterów	1
14	Plac zamkowy	2
15	Gimnazjalna	2
16	Działkowa	1
17	Parking Parkuj i Jedź	17
18	Bydgoska	2
19	Dworcowa	1
20	Gimnazjalna (ŚCT)	4
RAZEM		49

2. Strefa płatnego parkowania na dzień dzisiejszy znajduje się wzdłuż ulic: Hallera, Dąbrowskiego, Bydgoska, Rynek, Podgórna, Sądowa, Długa, Plac Zamkowy. Dodatkowe miejsca parkingowe zostały wprowadzone Zarządzeniem Burmistrza na ulicach Powstańców Wlkp., B. Krzywoustego, Pocztowa, Gimnazjalna (ŚCT – 2023r.). Od 1.01.2016 bilety parkingowe należy zakupić w parkometrach umieszczonych w pobliżu miejsc parkingowych. Parkowanie w soboty jest bezpłatne. Operatorem SPP jest NADM Sp. z o.o.. Od września 2019 roku istnieje możliwość uiszczenia opłaty za parkowanie pojazdu za pomocą systemu SkyCash. Strefa Płatnego Parkowania w Nakle nad Notecią obowiązuje od poniedziałku do piątku w godzinach od 8⁰⁰ do 17⁰⁰.

REALIZACJA INWESTYCJI NA DROGACH PUBLICZNYCH.

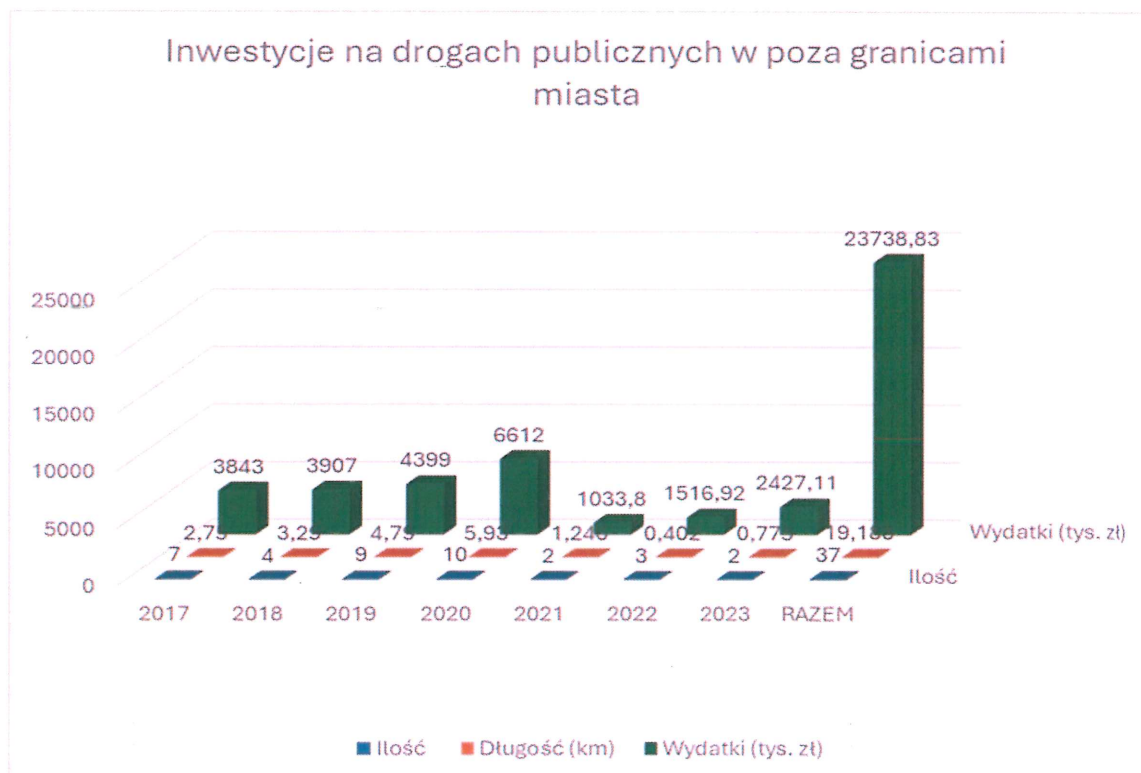
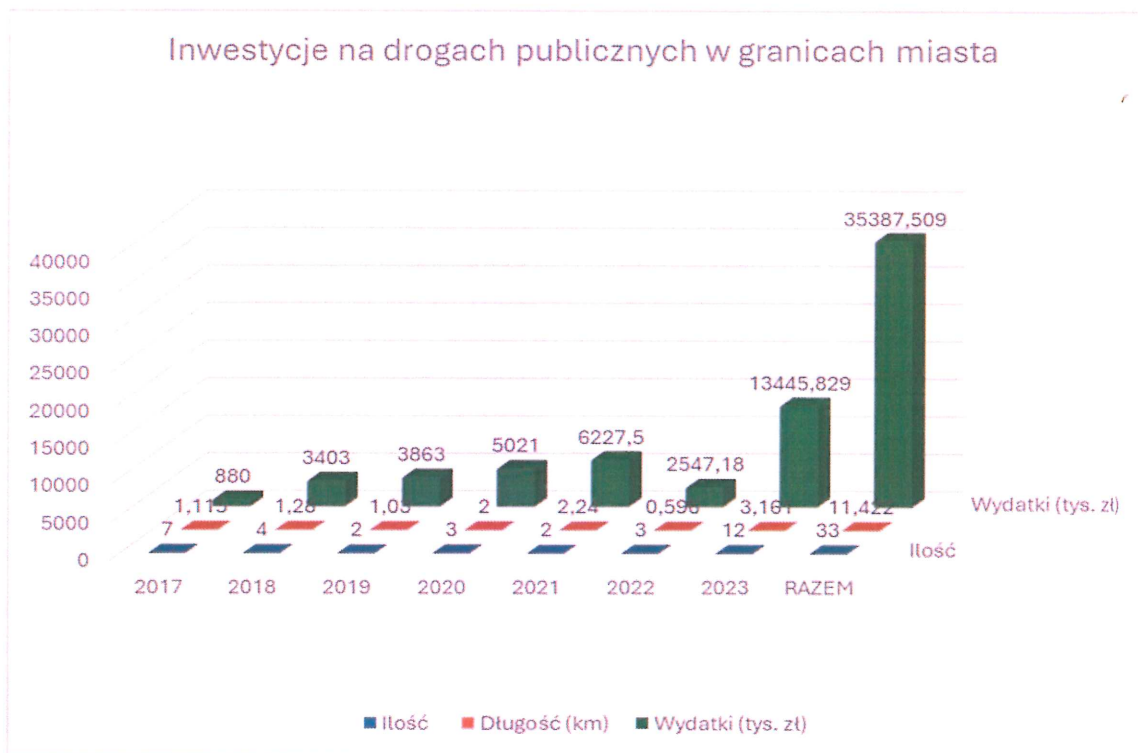
W oparciu o wyżej przedstawione informacje w tożsamym okresie dokonano analizy inwestycji na drogach publicznych w Gminie Nakło.

Przedmiotem analizy były inwestycje prowadzone w latach 2017-2023 na drogach publicznych w Gminie Nakło. Analiza została przeprowadzona w zakresie dróg publicznych na terenie administracyjnym samego miasta oraz poza granicami administracyjnymi miasta.

Szczegółowe zestawienie w zakresie ilości inwestycji, długości wybudowanych i przebudowanych odcinków dróg oraz wartości wykonanych inwestycji zawiera poniższa tabela.

Rok	Inwestycje na drogach publicznych w granicach miasta			Inwestycje na drogach publicznych w poza granicami miasta		
	Ilość	Długość (km)	Wydatki (tys. zł)	Ilość	Długość (km)	Wydatki (tys. zł)
2017	7	1,115	880	7	2,75	3843
2018	4	1,28	3403	4	3,29	3907
2019	2	1,03	3863	9	4,79	4399
2020	3	2	5021	10	5,93	6612
2021	2	2,24	6227,5	2	1,246	1033,8
2022	3	0,596	2547,18	3	0,402	1516,92
2023	12	3,161	13445,829	2	0,775	2427,11
RAZEM	33	11,422	35387,509	37	19,183	23738,83

Interpretację graficzną powyższej tabeli przedstawiono na wykresach zamieszczonych poniżej.



W poniższych tabelach przedstawiono szczegółowy opis inwestycji realizowanych w poszczególnym roku.

L.p.	Nazwa Inwestycji - ROK 2017
1	Przebudowa ul. 1 Maja w Nakle nad Notecią, nawierzchnia twarda ulepszona kostka, przekrój jednojezdniowy, długość 0,073km
2	Przebudowa ul. Półwiejskiej w Nakle nad Notecią, nawierzchnia twarda ulepszona bitumiczna, przekrój jednojezdniowy, długość 0,383km
3	Przebudowa ulicy Bartkowskiego w Nakle nad Notecią, nawierzchnia twarda ulepszona bitumiczna, przekrój jednojezdniowy, długość 0,101km
4	Przebudowa ulicy Działkowej w Nakle nad Notecią, nawierzchnia twarda ulepszona bitumiczna, przekrój jednojezdniowy, długość 0,201km
5	Budowa drogi gminnej nr 090879C na działce o nr ew. 336/38 wraz z skrzyżowaniem z drogą nr 090878C ul. Nowa w Nakle nad Notecią, nawierzchnia twarda ulepszona bitumiczna; przekrój jednojezdniowy, długość 0,065km
6	Przebudowa ulicy Przecznicza w Nakle nad Notecią, nawierzchnia twarda ulepszona bitumiczna, przekrój jednojezdniowy, długość 0,247km
7	Przebudowa ulicy Wspólnej w Nakle nad Notecią, nawierzchnia twarda ulepszona bitumiczna, przekrój jednojezdniowy, długość 0,049km
8	Budowa ulicy Tulipanowej w Występie, nawierzchnia twarda ulepszona bitumiczna; przekrój jednojezdniowy, długość 0,431km
9	Budowa ulicy Rybackiej w Występie, nawierzchnia twarda ulepszona bitumiczna; przekrój jednojezdniowy, długość 0,616km
10	Budowa ulicy Goździkowej w Występie, nawierzchnia twarda ulepszona kostka; przekrój jednojezdniowy, długość 0,425km
11	Przebudowa drogi na dz. nr ew. 31 obręb Chrzastowo, nawierzchnia twarda ulepszona bitumiczna, przekrój jednojezdniowy, długość 0,084
12	Przebudowa drogi na dz. nr ew. 96, 121, 122/2, 120/2, obręb Wieszki, nawierzchnia twarda ulepszona bitumiczna, przekrój jednojezdniowy, długość 0,176
13	Przebudowa drogi gminnej nr 090334C w miejscowości Gorzeń, nawierzchnia twarda ulepszona bitumiczna; przekrój jednojezdniowy, długość 0,329m
14	Przebudowa drogi gminnej nr 090337C, nawierzchnia twarda ulepszona bitumiczna, przekrój jednojezdniowy, długość 0,689km

L.p.	Nazwa Inwestycji - ROK 2018
1	Przebudowa ul. Nowy Świat w Nakle nad Notecią, nawierzchnia twarda ulepszona kostka, przekrój jednojezdniowy, długość 0,058km
2	Przebudowa ul. Wodnej w Nakle nad Notecią, nawierzchnia twarda ulepszona bitumiczna, przekrój jednojezdniowy, długość 0,241km
3	Przebudowa ulicy Wzgórze Wodociągowe w Nakle nad Notecią, nawierzchnia twarda ulepszona bitumiczna, przekrój jednojezdniowy, długość 0,114km
4	Przebudowa ulicy Młyńskiej w Nakle nad Notecią, nawierzchnia twarda ulepszona bitumiczna, przekrój jednojezdniowy, długość 0,958km
5	Modernizacja drogi gminnej w miejscowości Karnowo na działkach o numerach ewidencyjnych 170/1, 170/4, 171/4, nawierzchnia twarda ulepszona kostka; przekrój jednojezdniowy, długość 0,115km
6	Przebudowa odcinków drogi gminnej nr G090328C: od km 0+000 do km 0+820 i od km 0+820 do km 1+400 oraz od km 1+400 do km 2+070 i odcinka drogi gminnej G090329C od km 0+000 do km 0+280 łączącej Janowo i Wieszki w Gminie Nakło nad Notecią - obręb Wieszki, nawierzchnia twarda ulepszona bitumiczna; przekrój jednojezdniowy, długość 0,580km
7	Przebudowa drogi gminnej nr G090349C, od drogi krajowej nr 10 do drogi gminnej nr G090324C na odcinku od km 0+200 do km 1+845 w Gminie Nakło nad Notecią - obręb Lubaszcz, nawierzchnia twarda ulepszona kostka; przekrój jednojezdniowy, długość 1,645km
8	Przebudowa odcinka drogi gminnej nr G090328C od km 1+400 do km 2+070 i odcinka drogi gminnej G090329C od km 0+000 do km 0+280 łączącej Janowo i Wieszki w Gminie Nakło nad Notecią - obręb Wieszki, nawierzchnia twarda ulepszona bitumiczna, przekrój jednojezdniowy, długość 0,950

L.p.	Nazwa Inwestycji - ROK 2019
1	Modernizacja układu komunikacyjnego w miejscowości Nakło nad Notecią, nawierzchnia twarda ulepszona kostka, przekrój jednojezdniowy, długość 2,53km
2	Budowa chodnika wzdłuż ul. Wodnej w Nakle nad Notecią, nawierzchnia twarda ulepszona kostka
3	Odbudowa drogi gminnej nr 090332C relacji Występ - Chobielin od km 0+630 do km 1+000, nawierzchnia twarda ulepszona betonowa; przekrój jednojezdniowy, długość 0,37km
4	Przebudowa odcinka drogi gminnej nr G090328C w Janowie od km 0+820 do km 1+400 łączącego drogę wojewódzką nr 246 z drogą powiatową nr 1926C, nawierzchnia twarda ulepszona bitumiczna; przekrój jednojezdniowy, długość 0,580km
5	Modernizacja drogi gminnej na działce ewidencyjnej nr 639, obręb Trzeciewnica, gmina Nakło nad Notecią nawierzchnia twarda ulepszona bitumiczna; przekrój jednojezdniowy, długość 0,783km
6	Odbudowa drogi gminnej nr 090341C ul. Aleja Parkowa w Potulicach od km 0+000 do km 0+447, nawierzchnia twarda ulepszona bitumiczna, przekrój jednojezdniowy, długość 0,447km
7	Przebudowa ulicy Łąkowej w miejscowości Paterek na działkach o numerach ewidencyjnych 549, 524/1, 522/2, 523/1, obręb Paterek, nawierzchnia twarda ulepszona bitumiczna, przekrój jednojezdniowy, długość 0,970km
8	Przebudowa odcinka drogi gminnej nr G090306C od km 0+010 do km 0+610 w miejscowości Karnówko łączącej się z drogą powiatową nr 1922C, nawierzchnia twarda ulepszona bitumiczna, przekrój jednojezdniowy, długość 0,600km
9	Przebudowa odcinka drogi gminnej nr G090355C od km 0+003 do km 1+620 w miejscowości Kaźmierowo, łączącej się z drogą powiatową nr 1926C, nawierzchnia twarda ulepszona bitumiczna, przekrój jednojezdniowy, długość 1,617km
10	Przebudowa odcinka drogi gminnej nr G090339C od km 0+006 do km 0+256 w miejscowości Polichno łączącej się z drogą powiatową Nr 1921C, nawierzchnia twarda ulepszona bitumiczna, przekrój jednojezdniowy, długość 0,493km
11	Przebudowa odcinków drogi gminnej nr G090325C od km 0+033 do km 0+255 i od 0+438 do km 0 +916 w miejscowości Rozwarzyn łączących się z drogą powiatową nr 1921 C, nawierzchnia twarda ulepszona bitumiczna, przekrój jednojezdniowy, długość 0,533km

L.p.	Nazwa Inwestycji - ROK 2020
1	Przebudowa drogi gminnej ul. Długa (090810C) od km 0+000,00 do km 0+925,30, od km 0+925,30 do km 1+011,50 w Nakle nad Notecią, nawierzchnia twarda ulepszona bitumiczna, przekrój jednojezdniowy, długość 1,012km
2	Modernizacja drogi gminnej nr G090878C w ramach zadania pn.: "Budowa parkingu Park and Ride przy dworcu PKP w Nakle nad Notecią wraz z połączeniem z istniejącą infrastrukturą komunikacyjną", nawierzchnia twarda ulepszona bitumiczna przekrój jednojezdniowy, długość 0,720km
3	Przebudowa ulicy nowy Świat w Nakle nad Notecią, nawierzchnia twarda ulepszona kostka przekrój jednojezdniowy, długość 0,264km
4	Przebudowa ulicy Sportowej w Ślesinie (nr drogi 090342C) od km 0+021,29 do km 0+766,42), nawierzchnia twarda ulepszona bitumiczna przekrój jednojezdniowy, długość 0,745km
5	Przebudowa ulic Świerkowej i Rybackiej w miejscowości Występ, nawierzchnia twarda ulepszona bitumiczna przekrój jednojezdniowy, długość 0,681km
6	Przebudowa odcinka drogi przy przejeździe kolejowym w miejscowości Bielawy, nawierzchnia twarda ulepszona bitumiczna przekrój jednojezdniowy, długość 0,131km
7	Przebudowa drogi na działce o numerze ewidencyjnym 295 obręb Olszewka od 0+005,7 do km 0+427,47, nawierzchnia twarda ulepszona kostka przekrój jednojezdniowy, długość 0,427km
8	Modernizacja drogi dojazdowej do gruntów rolnych o nawierzchni bitumicznej realizowanej dwuwarstwowo, składającej się z warstwy wiążącej i ścieralnej o minimalnej łącznej grubości warstw 6cm wykonanej na istniejącej podbudowie bitumicznej do długości 0+566 km w obrębie geodezyjnym Małocin dz, nr 134/5, 130, 95, cz. dz, nr 91/8, dz. 134/12 oraz 91/7 i cz. dz. nr 84, nawierzchnia twarda ulepszona bitumiczna przekrój jednojezdniowy, długość 0,189km
9	Przebudowa dróg gminnych: ul. Kasztanowej (090353C) od km 0+000 do km 0+464,9, ul. Krokusowej (090352C) od km 0+000,00 do km 0+316,10 i Fiołkowej (090352C) od km 0+000,00 do km 0+302,5 w Występie, nawierzchnia twarda ulepszona bitumiczna, przekrój jednojezdniowy, długość 1,084km

10	Przebudowa drogi gminnej 090311C w Karnówku na odcinkach od 0+000 do 0+133,13km, od 0+000 do 0+126,18km od 0+075,00 do 0+580,00 km oraz drogi wewnętrznej na odcinku od km 0+002,00 do 0+075,00 km, nawierzchnia twarda ulepszona bitumiczna, przekrój jednojezdniowy, długość 0,837km
11	Odbudowa drogi gminnej nr 090332C Występ - Chobielin na odcinku 594 mb od km 1+000 do km 1+594 na działce o nr ewidencyjnym 328 obręb Występ - gmina Nakło nad Notecią, nawierzchnia twarda nieulepszona tłuczniowa, przekrój jednojezdniowy, długość 0,594km
12	Modernizacja nawierzchni drogi gminnej nr 090332C Występ - Chobielin na odcinku 594 mb od km 1+000 do km 1+594 na działce o nr ewidencyjnym 328 obręb Występ - gmina Nakło nad Notecią, obejmujące odbudowę drogi gminnej nr 090332C Występ - Chobielin, nawierzchnia twarda ulepszona bitumiczna przekrój jednojezdniowy, długość 0,594km
13	Odbudowa drogi gminnej nr 090333C Potulice - Urszulin na odcinku 650m od km 0+003,5 do km 0+653,50, nawierzchnia twarda ulepszona bitumiczna, przekrój jednojezdniowy, długość 0,650km

L.p.	Nazwa Inwestycji - ROK 2021
1	Budowa drogi gminnej nr 090863C ul. Wzgórze Wodociągowe od km 0+000,00 do km 0+740,23 w Nakle nad Notecią.
2	Przebudowa drogi gminnej od km 0+00 do km 0+242,76 w Lubaszczu.
3	Modernizacja drogi dojazdowej do gruntów rolnych o nawierzchni bitumicznej realizowanej dwuwarstwowo, składającej się z warstwy wiążącej i ścieralnej o minimalnej łącznej grubości warstw 6 cm, wykonywanej na istniejącej podbudowie tłuczniowej do długości 1,000 km, w obrębie geodezyjnym: Suchary cz. dz. nr 71/1.
4	Budowa drogi na działkach nr 2/16, 2/42, 2/43, 2/44 w obrębie Bielawy oraz na działkach nr 40 i 18/1 w obrębie Lubaszcz.

L.p.	Nazwa Inwestycji - ROK 2022
1	Rozbudowa drogi gminnej nr 090817C ul. Ks. Ignacego Gepperta od km 0+000,00 do 0+314,58 w Nakle nad Notecią
2	Przebudowa drogi na działce nr 551/2 obręb Trzeciewnica
3	Przebudowa ulicy Wodnej w Nakle nad Notecią - działki ewidencyjne nr 945/4, 980, 982.
4	Modernizacja ul. Hłaski w Nakle nad Notecią.
5	Budowa dróg gminnych od km 0+000,00 do km 0+079,22, od km 0+000,00 do km 0+234,49 oraz od km 0+000,00 do km 0+079,32 w Paterku.
6	Modernizacja chodnika w Lubaszczu.

L.p.	Nazwa Inwestycji - ROK 2023
1	Przebudowa dróg w miejscowości Nakło nad Notecią - Polski Ład (ul. Bratkowa, Stokrotkowa, Fiołkowa, Różana, Goździkowa, K. Wielkiego, Szkolna, Kochanowskiego, Ks. Twardowskiego, Stokrotkowa, Armii Krajowej)
2	Budowa drogi gminnej - ul. Rzemieślnicza w Ślesinie
3	Budowa ulicy Gimnazjalnej w Nakle nad Notecią - odcinek przy ŚCT
4	Budowa drogi gminnej w Paterku - odcinek łączący ul. Cichą z Szubińską przez ul. Spokojną
5	Budowa ul. Noteckiej - od ul. Długiej w kierunku DW241

Sporządził: Waldemar Nowak

KIEROWNIK

Waldemar Nowak