






ZAŁĄCZNIK GRAFICZNY NR 1
do wniosku o sporządzenie miejscowego planu
zagospodarowania przestrzennego
obręby ewidencyjne Suchary i Karnówko, gmina Nakło
nad Notecią

-  Obszar objęty wnioskiem
-  Granice administracyjne
-  Gminy
-  Obręby ewidencyjne
-  Działki ewidencyjne

